Illustration de la Phase 2

Plan de cette page :

1. Rappel de la phase 2 dans l'ensemble des projets de la RATP
2. Illustration des impacts vu du ciel
3. Vues locales le long de la rue Ditte à partir des sections publiques et de l'existant
4. Illustration de la présence d'un train en face de Jean-Racine (voies 10 et 12)
5. Illustration d'un train au bout de la rue Ditte (voie 4T)
6. Et au fait… les trains seront aussi garés là en journée pendant les WE et congés

1. Rappel, dans l'ensemble des projets de la RATP, de la phase 2 en rouge

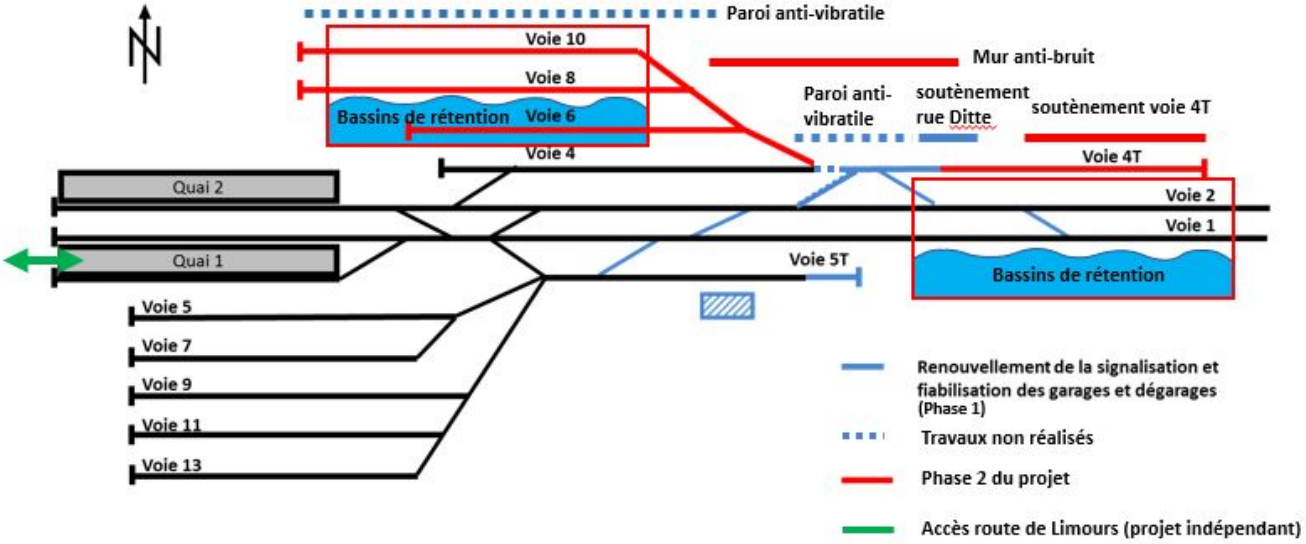

2. Impacts, d'abord vu du CIEL :

Impacts sur Saint-Rémy vue du ciel : état actuel

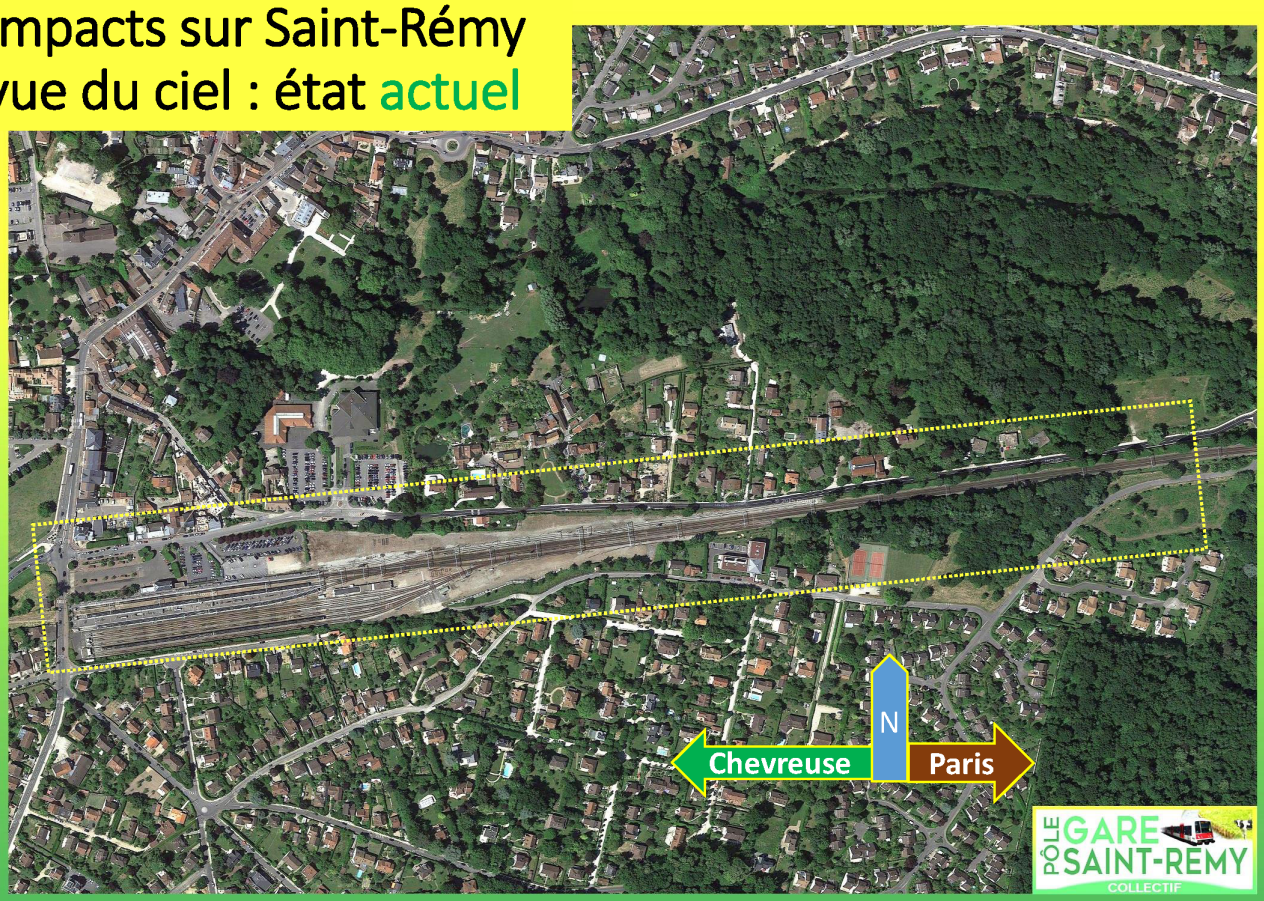

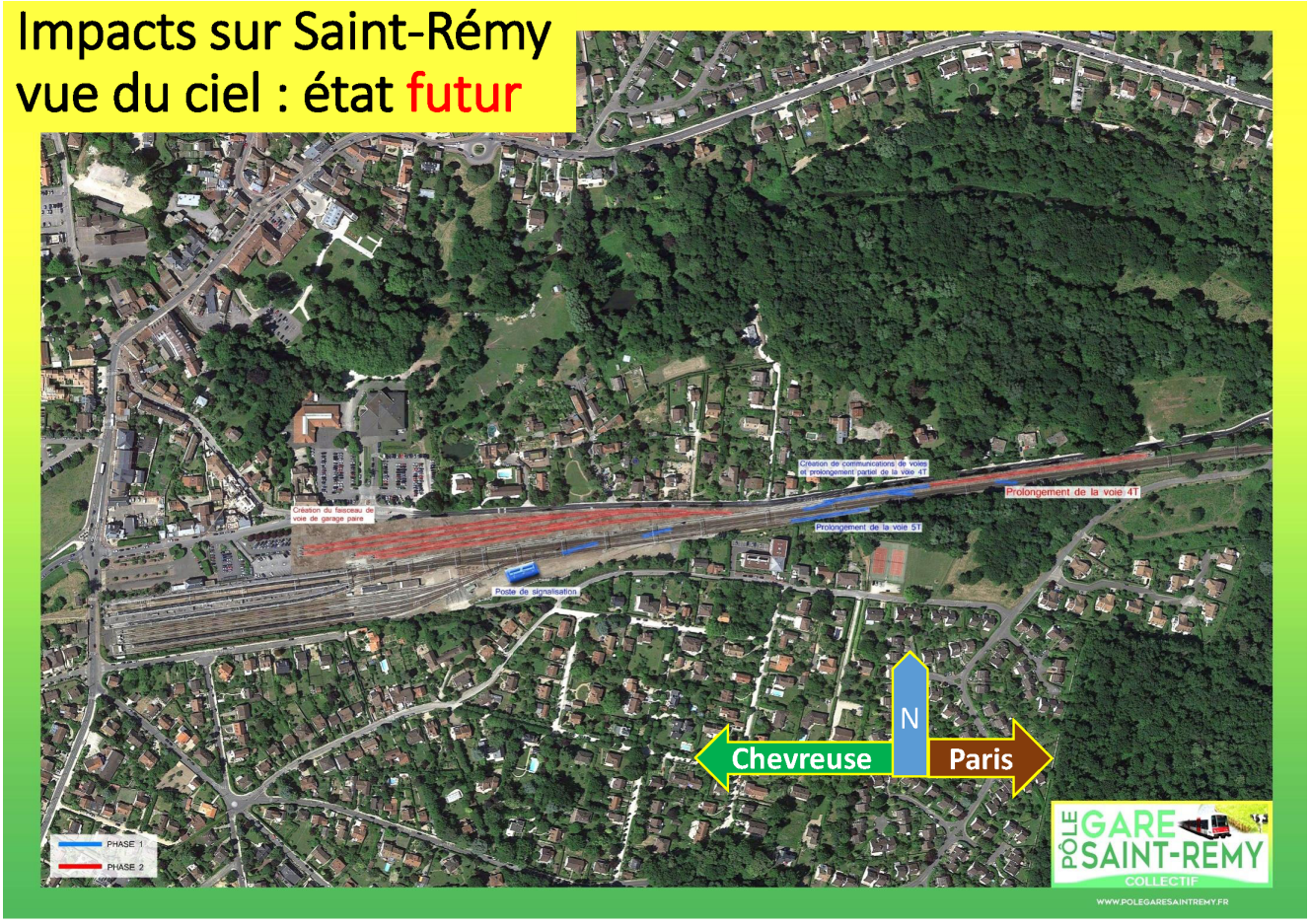

3. Impacts – Vues locales le long de la rue Ditte à partir des sections publiques et de l'existant

Impact sur Saint-Rémy : vue locale – Jean-Racine





Impact sur Saint-Rémy : vue locale au n°17

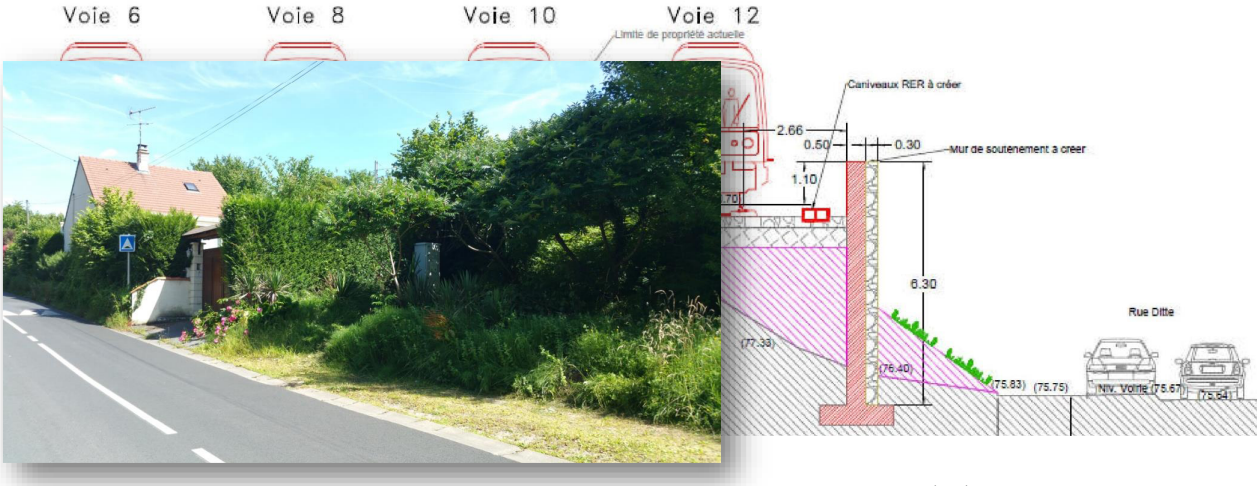

Impact sur Saint-Rémy : vue locale au n°47



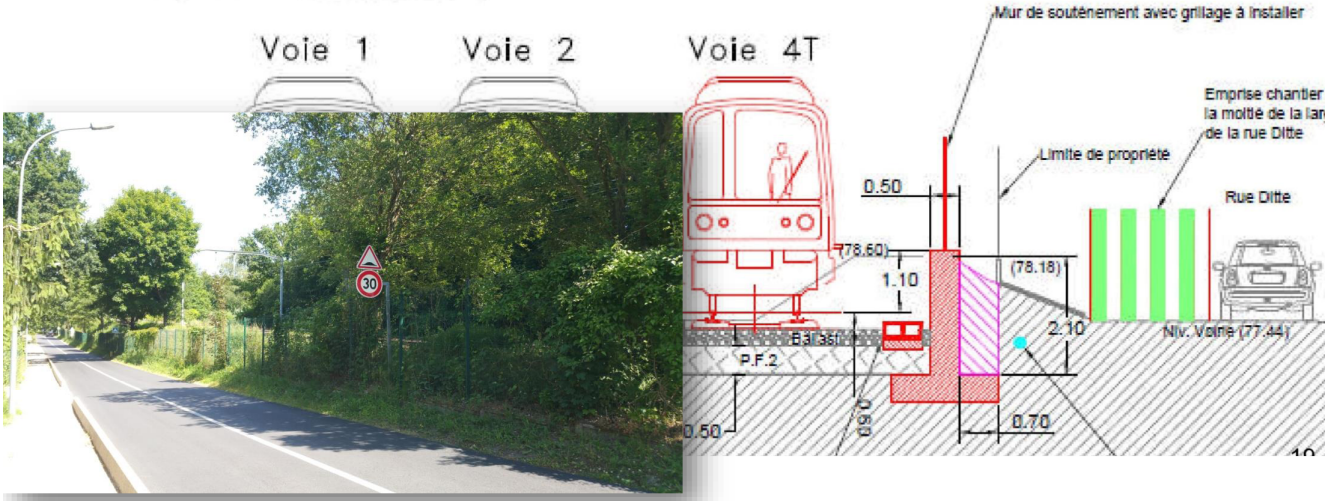

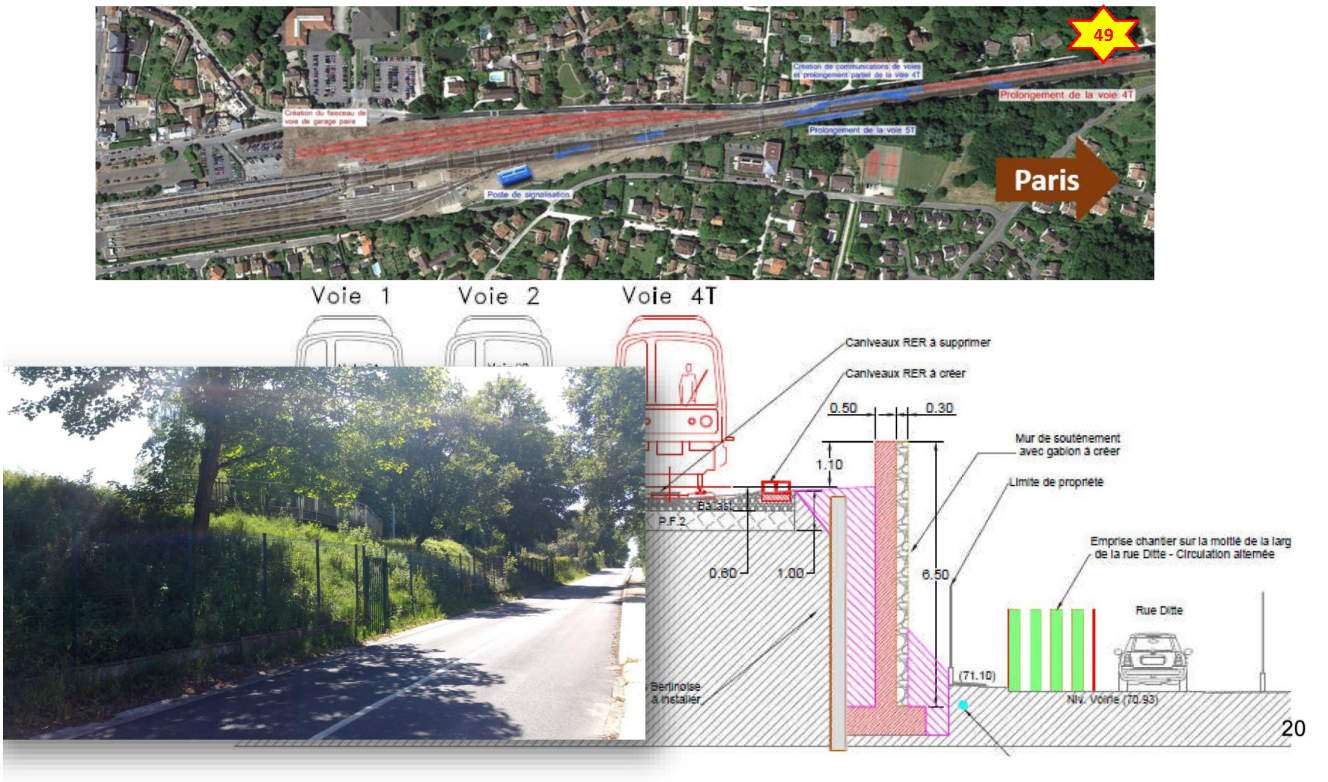

4. Illustration de la présence d'un train en face de Jean-Racine (voies 10 et 12)

L'imagination est actuellement facilitée par la présence des bungalows de la RATP.

5. Illustration d’un train au bout de la rue Ditte (voie 4T)

Existant entre n°49 rue Ditte et rond point

SANS TRAIN

AVEC TRAIN

Existant de l'autre Côté du N°49
Avenue de la Guiterie

SANS TRAIN

AVEC TRAIN

Existant de l'autre Côté du N°49
Avenue de la Guiterie

SANS TRAIN

AVEC TRAIN

6. Et au fait… les trains seront aussi garés là en journée pendant les WE et congès

2016_07_23

Les 3 trains au premier plan sont sur les voies de garages. Ils ne sont pas partis ce matin mais ils sont prêts si besoin, et donc ils « ronflent ».

Retour vers les projets